	SISTEMA DE GESTIÓN DE EMERGENCIAS	Código: F-PO-MAC-01R-03 Versión: 02
	DIRECCIÓN REGIONAL DE ONEMI MAGALLANES	Página: 1 de 11
Informe de Monitoreo Diario Regional		
<b>Fecha del Informe</b>		<b>Hora de envío del Informe</b>
Punta Arenas, 20 de junio de 2022		20:00 (Hora de Magallanes)

### 1. RESUMEN DE ALERTAS VIGENTES.

Nivel de Alerta	Evento	Cobertura	Amplitud
Amarilla	Pandemia	Nacional	SINAPRED
Verde Temprana Preventiva	Heladas	Provincias de Magallanes, Última Esperanza y comuna de Timaukel.	SINAPRED Regional

Fuente: Dirección Regional de ONEMI Magallanes y de la Antártica Chilena.

### 2. RESUMEN DE EMERGENCIAS DE LAS ÚLTIMAS 24 HORAS.

N° de Informe	Fecha y hora	Evento/Lugar	Resumen
N/A	N/A	N/A	N/A

Fuente: Dirección Regional de ONEMI Magallanes y de la Antártica Chilena.

### 3. CONDICIONES DE TIEMPO Y NOVEDADES DE LA REGIÓN.

Provincia	Condición de Tiempo	Novedades
Magallanes	Despejado, viento débil	Sin novedades.
Última Esperanza	Despejado, sin viento	Sin novedades.
Tierra del Fuego	Nublado, viento débil	Sin novedades.
Antártica Chilena	Nublado con chubascos de nieve, viento débil	Sin novedades

Fuente: Carabineros de Chile. Hora de término: 18:30 Hora de Magallanes.

### 4. PRONÓSTICO METEOROLÓGICO REGIONAL (TRES DÍAS).

#### 4.1 Avisos / Alertas / Alarmas meteorológicas.

Tipo	Fecha y hora de emisión	Descripción	Cobertura
Aviso A232	19/06 15:04	Heladas normales a moderadas	Provincias de Magallanes, Última Esperanza y comuna de Timaukel.


Fuente: Centro Meteorológico Regional Austral – Dirección Meteorológica de Chile.

#### 4.2 Provincia / Comuna.

PUNTA ARENAS	MADRUGADA	MAÑANA	TARDE	NOCHE	MÍNIMA	MÁXIMA
MARTES 21	Nubosidad parcial. Viento débil.	Nubosidad parcial. Viento débil.	Nubosidad parcial. Viento suroeste hasta 40 km/h.	Nubosidad parcial. Viento suroeste hasta 40 km/h.	-1	4
	ALTA	ALTA	BAJA	ALTA		
MIÉRCOLES 22	Nubosidad parcial. Viento suroeste hasta 40 km/h.	Nubosidad parcial. Viento suroeste hasta 40 km/h.	Nubosidad parcial. Viento suroeste hasta 40 km/h.	Nublado. Viento suroeste hasta 40 km/h.	0	4
	Nubosidad parcial. Viento suroeste hasta 40 km/h.	Nubosidad parcial. Viento suroeste hasta 50 km/h.	Nubosidad parcial. Viento suroeste hasta 50 km/h.	Nubosidad parcial. Viento suroeste hasta 40 km/h.		
JUEVES 23	Nubosidad parcial. Viento suroeste hasta 40 km/h.	Nubosidad parcial. Viento suroeste hasta 50 km/h.	Nubosidad parcial. Viento suroeste hasta 50 km/h.	Nubosidad parcial. Viento suroeste hasta 40 km/h.	0	4


**Informe de Monitoreo Diario Regional**

PORVENIR	MADRUGADA	MAÑANA	TARDE	NOCHE	MÍNIMA	MÁXIMA
<b>MARTES 21</b>	Nublado. Viento débil.	Nublado. Viento suroeste hasta 50 km/h.	Nubosidad parcial. Viento suroeste hasta 50 km/h.	Nubosidad parcial. Viento suroeste hasta 50 km/h.	0	5
<b>PROBABILIDAD DE ESCARCHA</b>	ALTA	ALTA	BAJA	ALTA		
<b>MIÉRCOLES 22</b>	Nubosidad parcial. Viento suroeste hasta 60 km/h.	Nublado. Viento suroeste hasta 50 km/h.	Nublado. Viento suroeste hasta 50 km/h.	Nubosidad parcial. Viento suroeste hasta 50 km/h.	0	4
<b>JUEVES 23</b>	Nubosidad parcial. Viento suroeste hasta 40 km/h.	Nubosidad parcial. Viento suroeste hasta 50 km/h.	Nubosidad parcial. Viento suroeste hasta 50 km/h.	Nubosidad parcial. Viento suroeste hasta 40 km/h.	0	4
<b>PUERTO NATALES</b>	<b>MADRUGADA</b>	<b>MAÑANA</b>	<b>TARDE</b>	<b>NOCHE</b>	<b>MÍNIMA</b>	<b>MÁXIMA</b>
<b>MARTES 21</b>	Nubosidad parcial. Viento débil.	Nubosidad parcial. Viento débil.	Nubosidad parcial. Viento débil.	Nubosidad parcial. Viento débil.	-4	3
<b>PROBABILIDAD DE ESCARCHA</b>	ALTA	ALTA	BAJA	ALTA		
<b>MIÉRCOLES 22</b>	Nubosidad parcial. Viento débil.	Nubosidad parcial. Viento débil.	Nublado. Viento débil.	Nubosidad parcial. Viento débil.	-2	3
<b>JUEVES 23</b>	Nubosidad parcial. Viento débil.	Nubosidad parcial. Viento débil.	Nubosidad parcial. Viento débil.	Nubosidad parcial. Viento débil.	-1	2
<b>TORRES DEL PAINE</b>	<b>MADRUGADA</b>	<b>MAÑANA</b>	<b>TARDE</b>	<b>NOCHE</b>	<b>MÍNIMA</b>	<b>MÁXIMA</b>
<b>MARTES 21</b>	Nubosidad parcial y neblina. Viento débil.	Nubosidad parcial y neblina. Viento débil.	Nubosidad parcial. Viento débil.	Nubosidad parcial. Viento débil.	-5	2
<b>PROBABILIDAD DE ESCARCHA</b>	ALTA	ALTA	MEDIA	ALTA		
<b>MIÉRCOLES 22</b>	Nubosidad parcial. Viento débil.	Nubosidad parcial. Viento débil.	Nubosidad parcial. Viento débil.	Nubosidad parcial. Viento débil.	-2	3
<b>JUEVES 23</b>	Nubosidad parcial. Viento débil.	Nubosidad parcial. Viento débil.	Nubosidad parcial. Viento débil.	Nubosidad parcial. Viento débil.	-3	2
<b>PUERTO WILLIAMS</b>	<b>MADRUGADA</b>	<b>MAÑANA</b>	<b>TARDE</b>	<b>NOCHE</b>	<b>MÍNIMA</b>	<b>MÁXIMA</b>
<b>MARTES 21</b>	Nublado y chubascos de nieve. Viento débil.	Nublado y chubascos de nieve. Viento suroeste hasta 50 km/h.	Nublado y chubascos de nieve débiles. Viento suroeste hasta 80 km/h.	Nublado y chubascos de nieve. Viento suroeste hasta 60 km/h.	-4	1
<b>PROBABILIDAD DE ESCARCHA</b>	ALTA	ALTA	ALTA	ALTA		
<b>MIÉRCOLES 22</b>	Nublado y chubascos de nieve. Viento suroeste hasta 60 km/h.	Nublado y chubascos de nieve. Viento suroeste hasta 60 km/h.	Nublado y chubascos de nieve. Viento suroeste hasta 60 km/h.	Nublado y chubascos de nieve. Viento suroeste hasta 50 km/h.	-3	1
<b>JUEVES 23</b>	Nublado y chubascos de nieve. Viento suroeste hasta 40 km/h.	Nublado y chubascos de nieve. Viento suroeste hasta 50 km/h.	Nublado y chubascos de nieve. Viento suroeste hasta 50 km/h.	Nublado y chubascos de nieve. Viento suroeste hasta 60 km/h.	-2	1

	<b>SISTEMA DE GESTIÓN DE EMERGENCIAS</b>	Código: F-PO-MAC-01R-03
	<b>DIRECCIÓN REGIONAL DE ONEMI MAGALLANES</b>	Versión: 02 Página: 3 de 11
Informe de Monitoreo Diario Regional		

VILLA TEHUELCHES	MADRUGADA	MAÑANA	TARDE	NOCHE	MÍNIMA	MÁXIMA
<b>MARTES 21</b>	Nubosidad parcial. Viento débil.	Nublado. Viento débil.	Nubosidad parcial. Viento oeste hasta 40 km/h.	Nubosidad parcial. Viento oeste hasta 40 km/h.	-5	3
<b>PROBABILIDAD DE ESCARCHA</b>	ALTA	ALTA	MEDIA	ALTA		
<b>MIÉRCOLES 22</b>	Nubosidad parcial. Viento débil.	Nubosidad parcial. Viento débil.	Nublado. Viento débil.	Nubosidad parcial. Viento débil.	-1	2
<b>JUEVES 23</b>	Nubosidad parcial. Viento débil.	Nubosidad parcial. Viento suroeste hasta 40 km/h.	Nubosidad parcial. Viento suroeste hasta 40 km/h.	Nubosidad parcial. Viento débil.	-3	2
CERRO SOMBRERO	MADRUGADA	MAÑANA	TARDE	NOCHE	MÍNIMA	MÁXIMA
<b>MARTES 21</b>	Nublado. Viento suroeste hasta 50 km/h.	Nublado. Viento suroeste hasta 60 km/h.	Nubosidad parcial. Viento oeste hasta 70 km/h.	Nublado. Viento oeste hasta 70 km/h.	-4	3
<b>PROBABILIDAD DE ESCARCHA</b>	ALTA	ALTA	MEDIA	ALTA		
<b>MIÉRCOLES 22</b>	Nubosidad parcial. Viento suroeste hasta 60 km/h.	Nubosidad parcial. Viento suroeste hasta 50 km/h.	Nubosidad parcial. Viento suroeste hasta 50 km/h.	Nubosidad parcial. Viento suroeste hasta 50 km/h.	-1	3
<b>JUEVES 23</b>	Nubosidad parcial. Viento suroeste hasta 60 km/h.	Nubosidad parcial. Viento suroeste hasta 60 km/h.	Nubosidad parcial. Viento suroeste hasta 40 km/h.	Nubosidad parcial. Viento suroeste hasta 40 km/h.	-2	3
VILLA PUNTA DELGADA	MADRUGADA	MAÑANA	TARDE	NOCHE	MÍNIMA	MÁXIMA
<b>MARTES 21</b>	Nubosidad parcial. Viento oeste hasta 50 km/h.	Nubosidad parcial. Viento suroeste hasta 50 km/h.	Nubosidad parcial. Viento suroeste hasta 60 km/h.	Nubosidad parcial. Viento suroeste hasta 60 km/h.	-3	3
<b>PROBABILIDAD DE ESCARCHA</b>	ALTA	ALTA	MEDIA	ALTA		
<b>MIÉRCOLES 22</b>	Nublado. Viento suroeste hasta 60 km/h.	Nubosidad parcial. Viento suroeste hasta 60 km/h.	Nublado. Viento suroeste hasta 60 km/h.	Nubosidad parcial. Viento suroeste hasta 60 km/h.	-1	3
<b>JUEVES 23</b>	Nublado. Viento suroeste hasta 60 km/h.	Nublado. Viento suroeste hasta 70 km/h.	Nubosidad parcial. Viento suroeste hasta 60 km/h.	Nubosidad parcial. Viento suroeste hasta 60 km/h.	-2	3
PAMPA GUANACO	MADRUGADA	MAÑANA	TARDE	NOCHE	MÍNIMA	MÁXIMA
<b>MARTES 21</b>	Nubosidad parcial y neblina. Viento débil.	Nubosidad parcial. Viento débil.	Nublado. Viento débil.	Nubosidad parcial. Viento débil.	-7	2
<b>PROBABILIDAD DE ESCARCHA</b>	ALTA	ALTA	ALTA	ALTA		
<b>MIÉRCOLES 22</b>	Nubosidad parcial. Viento débil.	Nublado. Viento débil.	Nubosidad parcial. Viento débil.	Nubosidad parcial. Viento débil.	-4	2
<b>JUEVES 23</b>	Nubosidad parcial. Viento débil.	Nubosidad parcial. Viento débil.	Nubosidad parcial. Viento débil.	Nubosidad parcial. Viento débil.	-4	2

Fuente: Centro Meteorológico Regional Austral. Fecha y hora: 20/06 17:06(Hora de Magallanes).

	<b>SISTEMA DE GESTIÓN DE EMERGENCIAS</b>	Código: F-PO-MAC-01R-03
	<b>DIRECCIÓN REGIONAL DE ONEMI MAGALLANES</b>	Versión: 02 Página: 4 de 11
Informe de Monitoreo Diario Regional		

#### 4.3 Base Antártica Presidente Eduardo Frei Montalva.

Día	Resto del día: nublado variando a cubierto, chubascos de nieve y niebla Viento SW, 5-30 kt					
	Mañana	Tarde	Noche	Mínima	Máxima	
<b>Martes 21</b>	Cubierto y chubascos de nieve ocasionales y ventisca baja  Viento SW, 15-35 kt	Cubierto y chubascos de nieve y ventisca ocasional  Viento SW-SE, 15-40 kt	Nublado, chubascos de nieve ocasionales y neblina  Viento SE-E, 15-35 kt	Nublado y neblina  Viento E-W, 10-20 kt	-13	-3
<b>Miércoles 22</b>	Cubierto, chubascos de nieve y neblina  Viento W-S, 10-25 kt	Nublado y chubascos de nieve ocasionales y neblina  Viento S-SE, 15-40 kt	Nubosidad parcial  Viento SE-E, 15-35 kt	Cubierto, chubascos de nieve ocasionales y neblina  Viento E-N, 10-20 kt	-14	-6
<b>Jueves 23</b>	Nublado  Viento N-E, 15-25 kt	Nublado, ocasionalmente nubosidad parcial  Viento E, 10-25 kt	Nublado, ocasionalmente nubosidad parcial y neblina  Viento E, 10-20 kt	Nublado, ocasionalmente nubosidad parcial y neblina  Viento E-SE, 10-20 kt	-10	-6

Fuente: Dirección Meteorológica de Chile Fecha y hora: 20/06 13:03 (Hora de Magallanes).

#### 5. INFORMACIÓN PLUVIOMÉTRICA AÑO NORMAL A LA FECHA: 219.7 mm.

Comuna	Últimas 12 horas	Acumulado a la Fecha	Déficit/Superávit	Fuente
Punta Arenas	Sin precipitaciones	110.0 mm	Déficit 49.9%	CMRA

Fuente: Dirección Meteorológica de Chile. Fecha y hora: 20/06 17.06 (Hora de Magallanes).

#### 6. ÍNDICE DE RADIACIÓN ULTRAVIOLETA.

REGISTRADO HOY	PREVISTO PARA MAÑANA
1 BAJO	1 – 2 BAJO

Fuente: Centro Meteorológico Regional Austral. Fecha y hora: 20/06 17:06 (Hora de Magallanes).

#### 7. MONITOREO CAUDALES DE RÍOS.

Río Las Minas: Umbral Amarillo: 0.9 m. Umbral Rojo: 0.97 m.


Río Paine: Umbral Amarillo: 1.70 m. Umbral Rojo: 1.85 m.

Estación	Fecha y hora	Altura (m)/Caudal (m <sup>3</sup> /seg)	Nivel de Peligro
Río Las Minas	20/06 17:11	0.350 m / 1.570 m <sup>3</sup> /seg.	Bajo
Río Paine	20/06 17:43	0.616 m / 17.722 m <sup>3</sup> /seg.	Bajo


Fuente: Dirección General de Aguas – Página Monitoreo Satelital.

#### 8. ANÁLISIS TÉCNICO DE RIESGOS.

Provincia/Comuna	Condición de Amenaza	Recomendaciones
Nacional	<b>PANDEMIA</b>	El SINAPRED movilizará todos los recursos necesarios y disponibles, en apoyo adicional a los entregados por la Autoridad Sanitaria, aplicando todas las medidas contempladas por parte de la autoridad del Ministerio de Salud, en el Plan de Acción de la Fase 4, para actuar y controlar la situación, dada la extensión y severidad del evento. Los Organismos e Instituciones pertinentes deberán actuar en coordinación con ONEMI y MINSAL, adoptando las medidas de preparación, apoyo y respuesta ante eventuales variaciones en la situación de alerta, informándose a nivel nacional, regional, provincial y comunal de las decisiones y el desarrollo de las acciones tomadas en efecto.


	<b>SISTEMA DE GESTIÓN DE EMERGENCIAS</b>	Código: F-PO-MAC-01R-03 Versión: 02
	<b>DIRECCIÓN REGIONAL DE ONEMI MAGALLANES</b>	Página: 5 de 11
Informe de Monitoreo Diario Regional		
Región de Magallanes y de la Antártica Chilena	<b>BAJAS TEMPERATURAS -7° y 0° C.</b>	El SINAPRED REGIONAL recomienda considerar que la exposición a bajas temperaturas puede causar afecciones graves, particularmente en la población más vulnerable como menores de edad, adultos mayores y personas sin refugio. Además, puede ocurrir afectación a predios agrícolas y ganaderos. Asimismo, en relación al congelamiento en rutas se recomienda a los conductores tomar precauciones producto de posibles problemas en las vías.
Provincias de Magallanes, Última Esperanza y comuna de Timaukel	<b>HELADAS -4° A -8° C.</b>	
Región de Magallanes y de la Antártica Chilena	<b>PROBABILIDAD DE ESCARCHA ALTA</b>	El SINAPRED REGIONAL deberá mantener la vigilancia ante eventos derivados de esta condición, la que puede provocar dificultades en la conducción vial tanto en sectores rurales como urbanos. Los conductores deberán estar atentos a las condiciones que se presenten, manejo a velocidad razonable y prudente.
Comunas de Cabo de Hornos.	<b>CHUBASCOS DE NIEVE</b>	El SINAPRED COMUNAL deberá mantener las coordinaciones necesarias para la efectividad de los mecanismos de alerta y de gestiones de prevención a fin de evitar situaciones de riesgo para la población. Se deberán adoptar las recomendaciones generales, evitar cambios bruscos de temperatura y realizar una adecuada mantención y uso de los artefactos de calefacción. Además, por precipitaciones tipo nieve, se recomienda mantener atención a posibles situaciones de aislamiento producto de la acumulación de nieve en caminos interiores y congelamiento en rutas, se recomienda a los conductores tomar precauciones producto de posibles problemas en las vías.
Comunas de Punta Arenas, Porvenir, Cabo de Hornos, Primavera y San Gregorio	<b>VIENTO NORMAL</b>	El SINAPRED COMUNAL deberá mantener las coordinaciones necesarias para la efectividad de los mecanismos de alerta y de gestiones de prevención. Además, reforzar la vigilancia de los sectores de mayor vulnerabilidad a fin de evitar situaciones de riesgo para la población, debido a eventual afectación por desprendimientos o daño de techumbres, alteración de conectividad e interrupción de suministro eléctrico y telefónico por caída de árboles o ramas en tendido eléctrico, tanto en sectores rurales como urbanos.
Comunas de Torres del Paine y Timaukel	<b>NEBLINA</b>	El SINAPRED COMUNAL deberá mantener la vigilancia ante eventos derivados de esta condición, la que puede provocar dificultades en la conducción vial tanto en sectores rurales como urbanos. Los conductores deberán estar atentos a las condiciones que se presenten, manejo a velocidad razonable y prudente.



	<b>SISTEMA DE GESTIÓN DE EMERGENCIAS</b>	Código: F-PO-MAC-01R-03 Versión: 02
	<b>DIRECCIÓN REGIONAL DE ONEMI MAGALLANES</b>	Página: 6 de 11
Informe de Monitoreo Diario Regional		

### 9. ESTADO DE CARRETERAS.

Carreteras	Estado	Condición
Ruta 9 Norte	Cierre total de calzada con desvíos bidireccionales de la Ruta 9 Norte, Sector Cerro Castillo, entre los km 317,920 al km 334,890 desde el 01 de septiembre del 2021 al 24 de septiembre del 2023 Comuna de Torres del Paine. Res. Exenta N° 463/2021 SECTRA del 05/08/2021.	<b>CIERRE TOTAL</b>
	Cierre Parcial para realizar trabajos de reperfilado simple, desde el 15 de enero al 30 de diciembre del 2022, en las rutas que se indican a continuación: Res. Exenta N° 02/2022 SECTRA. Del 06/01/2022.	
Y-71 Y-85 Y-629 Y-635 Y-725 Y-753 Y-755 Y-759 Y-891 Y-895 Y-585 Y-625 Y-897	Cruce ruta CH 257 (Onaisin) – Porvenir, desde el km 0,00 al km 84,841. Cruce Y-71 (Onaisin)-Lago Fagnano - Cordillera Darwin, desde el km 0,00 al km 102,000. Cruce Y-65 (Bahía Gente Grande) - Aeródromo Porvenir Desde el km 0,00 al km 25,000. Cruce Y-71 (Cruce Baquedano) – Porvenir Desde el km 0,00 al km 45,059. Cruce Ruta CH 257 (Primavera) – Cruce Y-755 (Estancia China Creek), Desde el km 0,00 al km 30,187. Cruce Y-755 – Cruce Y-891 desde el km 0,00 al km 6,029. Cruce Ruta CH 257 – Estancia Blanca Adriana – Cruce Ruta CH 259 desde el km 0,00 al km 33,992. Cruce Ruta CH 259 (Filaret) – Cruce Y-755 (Batería Flamengo) desde el km 0,00 al km 9,171. Cruce Ruta CH 257 (Estancia Las Flores) – Cruce Ruta CH 259 (Lago Gaviota) desde el km 0,00 al km 21,483. Cruce Ruta CH 257 (Estancia Las Flores) – Cruce Y-85 desde el km 0,00 al km 67,500. Cruce Y-65 – Puerto Percy desde el km 0,00 al km 17,157. Porvenir – Bahía Chilota – Parcelas, desde el km 5,00 al km 15,000. Cruce Y-85 (Cameron) – Puente Mayer – Puesto María, desde el km 0,00 al km 40,000.	<b>CIERRE PARCIAL</b>
	Cierre total momentáneo de la calzada desde el 14 de enero al 07 de noviembre del 2023, por las vías y rutas de la Comuna de Torres del Paine: Res. Exenta N° 01/2022 SRM-MAGAL. Del 13/01/2022	
Ruta 9 Norte Ruta Y-120 Ruta Y-135 Ruta Y-150 Ruta Y-156 Ruta Y-158 Ruta Y-160 Ruta Y-166 Ruta Y-290 Ruta Y-292 S/R Y-168	Desde el Km. 333,090 al 381,310. Desde el km. 0.000 al 9,738. Desde el km. 0,000 al 6,121. Desde el km. 0,000 al 73,573. Desde el km. 0,000 al 21,068. Desde el km. 0,000 al 1,488. Desde el km. 0,000 al 37,833. Desde el km. 0,000 al 10,048. Desde el km. 46,000 al 70,491. Desde el km. 0,000 al 2,716. Desde el km. 0,000 al 6,396.	<b>CIERRE TOTAL MOMENTÁNEO</b>
Ruta 9 Norte Ruta Y-120 Ruta Y-135 Ruta Y-150 Ruta Y-156 Ruta Y-158 Ruta Y-160 Ruta Y-166	Desde el Km. 333,090 al 381,310. Desde el km. 0.000 al 9,738. Desde el km. 0,000 al 6,121. Desde el km. 0,000 al 73,573. Desde el km. 0,000 al 21,068. Desde el km. 0,000 al 1,488. Desde el km. 0,000 al 37,833. Desde el km. 0,000 al 10,048.	<b>CIERRE TOTAL CON DESVIO BIDIRECCIONAL</b>

	<b>SISTEMA DE GESTIÓN DE EMERGENCIAS</b>	Código: F-PO-MAC-01R-03 Versión: 02 Página: 7 de 11
	<b>DIRECCIÓN REGIONAL DE ONEMI MAGALLANES</b>	
Informe de Monitoreo Diario Regional		
Ruta Y-290 Ruta Y-292 S/R Y-168	Desde el km. 46,000 al 70,491. Desde el km. 0,000 al 2,716. Desde el km. 0,000 al 6,396.	
Ruta 9 Norte Ruta Y-120 Ruta Y-135 Ruta Y-150 Ruta Y-156 Ruta Y-158 Ruta Y-160 Ruta Y-166 Ruta Y-290 Ruta Y-292 S/R Y-168	Desde el Km. 333,090 al 381,310. Desde el km. 0.000 al 9,738. Desde el km. 0,000 al 6,121. Desde el km. 0,000 al 73,573. Desde el km. 0,000 al 21,068. Desde el km. 0,000 al 1,488. Desde el km. 0,000 al 37,833. Desde el km. 0,000 al 10,048. Desde el km. 46,000 al 70,491. Desde el km. 0,000 al 2,716. Desde el km. 0,000 al 6,396.	<b>CIERRE PARCIAL CON ANGOSTAMIENT O</b>
	Cierre parcial de la calzada para realizar trabajos de Recebo de carpetas granuladas, desde el 15 de enero al 30 de diciembre del 2022. <b>Res. Exenta N° 03/2022 SECTRA. del 06/01/2022</b>	
Ruta Y-635 Ruta Y-71 Ruta Y-629	Cordón Baquedano desde el Km 17,7 al 19,5 Draga – Dalmacia, desde el Km 54 al 55 Laguna Verde, desde el Km 18 al 22	<b>CIERRE PARCIAL</b>
	Cierre total con desvío bidireccional, varios sectores a realizar trabajos, desde el 01 de enero al 30 de junio del 2022. <b>Res. Exenta N° 03/2022 SECTRA. del 06/01/2022</b>	
Ruta Y-769	Cierre total con desvío bidireccional desde el Km 0,00 al 12,719	<b>CIERRE TOTAL</b>
<b>Ruta Y-502</b>	Cierre parcial de la calzada Km 90,6, mientras duren los trabajos de construcción de la obra “Construcción Camino Rio Hollenberg – Rio Pérez, Etapa II, tramo 42,14793 al km 64,13484, Sector Bahía Williams – Cordillera Pinto, Comuna de Rio Verde”. <b>Res. Exenta N° 74/2022 SECTRA. del 01/03/2022</b>	<b>CIERRE PARCIAL</b>
<b>Ruta 9 Norte</b>	Cierre parcial de calzada, Ruta 9 Norte, desde el km 231,753 al km 232,122. Provincia de Ultima Esperanza desde el 13 de abril y hasta el 30 de noviembre del 2022. Siendo la vía alternativa la misma vía a intervenir. <b>Res. Exenta N° 153/2022 SECTRA. Del 11/04/2022</b>	<b>CIERRE TOTAL DE CALZADA</b>

Fuente: Seremi de Transportes y Telecomunicaciones Fecha y hora: 12/06 19:30 Hora de Magallanes.


#### 10. ESTADO DE PUERTOS.

Puerto	Estado del Puerto
Puerto Edén	Abierto, sin restricciones
Punta Delgada	Abierto, sin restricciones
Puerto Natales	Abierto, sin restricciones
Punta Arenas	Abierto, sin restricciones
Porvenir	Restricción para naves menores fuera de los límites del puerto po condición de tiempo variable
Puerto Williams	Abierto, sin restricciones

Fuente: SITPORT Directemar. Fecha y hora de consulta: 20/06 19:30 (Hora de Magallanes).

#### 11. ESTADO DE AEROPUERTO y AERÓDROMOS.

Aeropuerto	Estado del Aeropuerto	Condición
<b>Punta Arenas</b> Aeropuerto Presidente Carlos Ibáñez del Campo.	<b>Operativo</b>	Horario de servicio: 08:30 a 20:30 horas Con extensión de servicio en caso de requerimiento.
<b>Puerto Natales</b> Aeródromo Teniente Julio Gallardo	<b>Operativo</b>	Horario de servicio: Lunes a jueves 08:30 a 17:30 horas Viernes de 08:30 a 16:30.


	<b>SISTEMA DE GESTIÓN DE EMERGENCIAS</b>	Código: F-PO-MAC-01R-03 Versión: 02
	<b>DIRECCIÓN REGIONAL DE ONEMI MAGALLANES</b>	Página: 8 de 11
Informe de Monitoreo Diario Regional		
		Fines de semana y festivos: A requerimiento.
<b>Porvenir</b> Aeródromo Capitán Fuentes Martínez	<b>Operativo</b>	Horario de servicio: Lunes a viernes: 08:00 a 17:30 Horas Sábado: 08:00 a 14:00 horas Fines de semana y festivos: A requerimiento. <b>Vuelos Regionales:</b> <b>Lunes a Viernes</b> Punta Arenas – Porvenir : 8:15 ; 16:50 Porvenir – Punta Arenas : 8:35 ; 17:10
<b>Puerto Williams</b> Aeródromo Guardiamarina Zañartu	<b>Operativo</b>	Horario de servicio: Lunes a jueves: 08:30 a 17:30 Horas Viernes: 08:30 a 16:30 horas Fines de semana y festivos: A requerimiento. <b>Vuelos Regionales:</b> <b>Lunes a sábado</b> Punta Arenas – Puerto Williams: 10:00 hrs. Puerto Williams – Punta Arenas: 11:30 hrs. <b>Desde el 2 de mayo al 2 de septiembre de 2022:</b> <b>Lunes y viernes</b> Punta Arenas – Puerto Williams: 12:00 (BAe) Puerto Williams – Punta Arenas: 13:30 (BAe) <b>Martes, miércoles, jueves y sábado</b> Punta Arenas – Puerto Williams: 10:00 Puerto Williams – Punta Arenas: 11:30
<b>Timaukel</b> Aeródromo Pampa Guanaco	<b>Operativo</b>	Pista Habilitada (Sin personal DGAC). Vuelos Regionales: <b>En el mes de abril 2022:</b> <b>Viernes y Domingo</b> Punta Arenas – Pampa Guanaco: 16:30 Pampa Guanaco – Punta Arenas: 17:30
<b>Territorio Antártico</b> Aeródromo Teniente Rodolfo Marsh	<b>Operativo</b>	A requerimiento.

Fuente: Jefes de Aeropuerto y Aeródromos. Fecha y hora de consulta 08/04/2022 17:30 (hora de Magallanes).

## 12. ESTADO DE PASOS FRONTERIZOS.

Nombre Paso	Condición	Observaciones
Complejo Integración Austral	Abierto	*Declaración jurada de viajeros (solicitud de C19). *Se recomienda ingresar con test de diagnóstico de COVID-19. *Se realizará test de diagnóstico de manera aleatoria al ingresar al país. * La homologación de vacunas será voluntaria, pero necesaria para acceder al pase de movilidad (esquema completo, 1 o 2 dosis dependiendo de la vacuna, más de 2 dosis de refuerzo). <b>Horario de atención: 08:00 a 22:00 hrs.</b> <b>Transporte de Carga, Autos y Buses.</b>
Complejo Río Don Guillermo	Abierto	*Declaración jurada de viajeros (solicitud de C19). *Se recomienda ingresar con test de diagnóstico de COVID-19. *Se realizará test de diagnóstico de manera aleatoria al ingresar al país. * La homologación de vacunas será voluntaria, pero necesaria para acceder al pase de





	<b>SISTEMA DE GESTIÓN DE EMERGENCIAS</b>	Código: F-PO-MAC-01R-03 Versión: 02
	<b>DIRECCIÓN REGIONAL DE ONEMI MAGALLANES</b>	Página: 9 de 11
<b>Informe de Monitoreo Diario Regional</b>		
		movilidad (esquema completo, 1 o 2 dosis dependiendo de la vacuna, más de 2 dosis de refuerzo). <b>Horario de Atención:</b> Desde las 08:00 horas hasta las 16:00 horas.
Complejo Dorotea	Abierto	*Declaración jurada de viajeros (solicitud de C19). *Se recomienda ingresar con test de diagnóstico de COVID-19. *Se realizará test de diagnóstico de manera aleatoria al ingresar al país. * La homologación de vacunas será voluntaria, pero necesaria para acceder al pase de movilidad (esquema completo, 1 o 2 dosis dependiendo de la vacuna, más de 2 dosis de refuerzo). <b>Horario de Atención:</b> <b>Buses internacionales: 08:00 a 09:00 hrs.</b> <b>Público en General: 09:00 a 12:00 hrs.</b> <b>Sanitización del Complejo: 12:00 a 13:00 hrs.</b> <b>Público en General: 13:00 a 16:00 hrs.</b>
Complejo Casas Viejas	Cerrado	Se mantiene cerrado.
Complejo San Sebastián	Abierto	*Declaración jurada de viajeros (solicitud de C19). *Se recomienda ingresar con test de diagnóstico de COVID-19. *Se realizará test de diagnóstico de manera aleatoria al ingresar al país. * La homologación de vacunas será voluntaria, pero necesaria para acceder al pase de movilidad (esquema completo, 1 o 2 dosis dependiendo de la vacuna, más de 2 dosis de refuerzo). <b>Horario de atención:</b> <b>Transporte de Carga: 08:00 a 22:00.</b> <b>Autos y Buses: 08:00 a 17:00 hrs (entrada).</b> <b>08:00 a 22:00 hrs (salida).</b>
Complejo Río Bellavista	Cerrado	Se mantiene cerrado hasta Octubre.

Fuente: Unidad de Pasos Fronterizos. Fecha y hora de consulta: 08/05/2022 19:00 (Hora de Magallanes).

### 13. ESTADO DE FERRY'S (Itinerarios sujetos a condiciones meteorológicas).

Servicio Cruce	Condición	Observaciones	
<b>Primera Angostura</b>	Normal.	<b>FERRYS: PIONERO - PATAGONIA</b>	
		<b>Punta Delgada</b>	<b>Bahía Azul</b>
		Horario de zarpe desde ambas rampas. 08:30 a 01:30 AM	
		<b>Viajes Carga Especial</b>	
		<b>Punta Delgada</b>	<b>Bahía Azul</b>
		09:45 11:45 16:45 18:45 20:45	10:45 12:45 17:45 19:45 21:45
			Normal
<b>Terminal Tres Puentes</b>	<b>Terminal Bahía Chilota</b>		

	<b>SISTEMA DE GESTIÓN DE EMERGENCIAS</b>		Código: F-PO-MAC-01R-03 Versión: 02						
	<b>DIRECCIÓN REGIONAL DE ONEMI MAGALLANES</b>		Página: 10 de 11						
<b>Informe de Monitoreo Diario Regional</b>									
<b>Punta Arenas / Porvenir</b>		Lunes	20/06	--	Lunes	20/06	21:00		
		Martes	21/06	--	Martes	21/06	--		
		Miércoles	22/06	09:00	Miércoles	22/06	14:00		
				17:00			--		
		Jueves	23/06	17:30	Jueves	23/06	09:00		
							20:30		
		Viernes	24/06	09:00	Viernes	24/06	19:00		
		Sábado	25/06	09:30	Sábado	25/06	14:00		
Domingo	26/06	09:30	Domingo	26/06	19:00				
<b>Punta Arenas / Puerto Williams</b>	Normal	<b>FERRY YAGHAN</b>							
		Punta Arenas - Pto Williams		Pto Williams - Punta Arenas					
		Zarpe		Arribo		Zarpe		Arribo	
		20/06	--	21/06	09:00	21/06	14:00	22/06	22:00
		23/06	18:00	25/06	02:00	26/06	16:00	28/06	00:00
		<b>Ferry Yaghan Puerto Williams A Puerto Toro</b>							
		Fecha		Horario					
		28/08		16:00					
<b>Río Verde - Isla Riesco Isla Riesco - Río Verde</b>	Normal	<b>FERRY BAHÍA AZUL</b>							
		Lunes	08:00 a 09:00 11:30 16:30 a 17:45		08:10 a 09:10 12:00 17:00 a 18:00				
		Martes	08:00 a 09:00 14:30 16:30 17:45 a 18:00		08:10 a 09:10 15:00 17:00 18:00 a 19:00				
		Miércoles	08:00 a 09:00 10:00 a 11:30 16:30 17:45 19:30		08:10 a 09:10 10:20 a 12:00 17:00 18:00 20:00				
		Jueves	08:00 a 09:00 14:30 16:30 17:45		08:10 a 09:10 15:00 17:00 18:00				
		Viernes	08:00 a 09:00 11:30 13:30 a 14:30 17:45		08:10 a 09:10 12:00 13:30 a 15:00 18:00				
		Sábado	08:45 11:00 14:30 17:30		09:00 11:30 15:00 18:00				
		Domingo	08:00 11:00 16:30 19:50		08:10 11:30 17:00 20:00				
<b>Pto. Natales / Pto. Montt. Pto. Montt / Pto. Natales.</b>	Normal	<b>FERRY ESPERANZA:</b> En navegación hacia Puerto Montt, recalca el día martes 21/06 en horario a confirmar.							
<b>CRUX AUSTRALIS</b>									
<b>PUERTO NATALES- PUERTO EDÉN- CALETA TORTEL-PUERTO YUNGAY</b>									
<b>TRAMO</b>		<b>SALIDA</b>		<b>LLEGADA</b>					
<b>Pto. Natales/Pto. Edén</b>		Jueves 23/06 05:00		Viernes 24/06 07:00					

	<b>SISTEMA DE GESTIÓN DE EMERGENCIAS</b>	Código: F-PO-MAC-01R-03
	<b>DIRECCIÓN REGIONAL DE ONEMI MAGALLANES</b>	Versión: 02 Página: 11 de 11
Informe de Monitoreo Diario Regional		

<b>Edén /Tortel</b>	Viernes 24/06 09:00	Viernes 24/06 22:00
<b>Tortel/Yungay</b>	Viernes 24/06 23:00	Sábado 25/06 01:000
<b>Yungay/Tortel</b>	Sábado 25/06 02:00	Sábado 25/06 22:00
<b>Tortel/Edén</b>	Sábado 25/06 23:00	Domingo 26/06 12:00
<b>Edén/Puerto Natales</b>	Domingo 26/06 14:00	Lunes 27/06 16:00

Fuente: Armada - Austral BROOM – NAVIMAG, Fecha y hora de consulta: 20/06 19:30 Hora de Magallanes.

#### 14. ELABORACIÓN DEL INFORME:

<b>Informe elaborado por:</b>	Ricardo Baltra Lizana
<b>Validado por:</b>	Christofer Burgoa Álvarez

Centro de Alerta Temprana. Dirección Regional de ONEMI Magallanes y de la Antártica Chilena.