

	SISTEMA DE GESTIÓN DE EMERGENCIAS	Código: F-PO-MAC-01R-03 Versión: 02
	DIRECCIÓN REGIONAL DE ONEMI MAGALLANES	Página: 1 de 10
Informe de Monitoreo Diario Regional		
Fecha del Informe		Hora de envío del Informe
Punta Arenas, 22 de junio de 2022		08:30 (Hora de Magallanes)

1. RESUMEN DE ALERTAS VIGENTES.

Nivel de Alerta	Evento	Cobertura	Amplitud
Amarilla	Pandemia	Nacional	SINAPRED
Verde Temprana Preventiva	Heladas	Provincias de Magallanes, Última Esperanza y comuna de Timaukel.	SINAPRED Regional

Fuente: Dirección Regional de ONEMI Magallanes y de la Antártica Chilena.

2. RESUMEN DE EMERGENCIAS DE LAS ÚLTIMAS 24 HORAS.

N° de Informe	Fecha y hora	Evento/Lugar	Resumen
N/A	N/A	N/A	N/A

Fuente: Dirección Regional de ONEMI Magallanes y de la Antártica Chilena.

3. CONDICIONES DE TIEMPO Y NOVEDADES DE LA REGIÓN.

Provincia	Condición de Tiempo	Novedades
Magallanes	Nubosidad parcial, viento débil	Sin novedades.
Última Esperanza	Nublado, viento débil	Sin novedades.
Tierra del Fuego	Despejado, viento débil	Sin novedades.
Antártica Chilena	Nublado, viento débil	Sin novedades

Fuente: Carabineros de Chile. Hora de término: 08:10 Hora de Magallanes.

4. PRONÓSTICO METEOROLÓGICO REGIONAL (TRES DÍAS).

4.1 Avisos / Alertas / Alarmas meteorológicas.

Tipo	Fecha y hora de emisión	Descripción	Cobertura
N/A	N/A	N/A	N/A

Fuente: Centro Meteorológico Regional Austral – Dirección Meteorológica de Chile.

4.2 Provincia / Comuna.

PUNTA ARENAS	MADRUGADA	MAÑANA	TARDE	NOCHE	MÍNIMA	MÁXIMA
MIÉRCOLES 22		Nubosidad parcial. Viento suroeste hasta 40 km/h.	Nublado. Viento suroeste hasta 40 km/h.	Nublado. Viento suroeste hasta 50 km/h.		5
PROBABILIDAD DE ESCARCHA		ALTA	BAJA	ALTA		
JUEVES 23	Nublado. Viento suroeste hasta 50 km/h.	Nublado. Viento suroeste hasta 50 km/h.	Nubosidad parcial. Viento suroeste hasta 50 km/h.	Nubosidad parcial. Viento suroeste hasta 40 km/h.	0	5
VIERNES 24	Nublado. Viento débil.	Nubosidad parcial. Viento débil.	Nubosidad parcial. Viento débil.	Nubosidad parcial. Viento débil.	-1	6


Informe de Monitoreo Diario Regional

PORVENIR	MADRUGADA	MAÑANA	TARDE	NOCHE	MÍNIMA	MÁXIMA
MIÉRCOLES 22		Nublado. Viento suroeste hasta 50 km/h.	Nublado. Viento suroeste hasta 60 km/h.	Nubosidad parcial. Viento suroeste hasta 60 km/h.		5
PROBABILIDAD DE ESCARCHA		ALTA	BAJA	ALTA		
JUEVES 23	Nublado. Viento suroeste hasta 50 km/h.	Nublado. Viento suroeste hasta 60 km/h.	Nubosidad parcial. Viento suroeste hasta 60 km/h.	Nubosidad parcial. Viento suroeste hasta 60 km/h.	0	5
VIERNES 24	Nublado. Viento suroeste hasta 50 km/h.	Nubosidad parcial. Viento suroeste hasta 60 km/h.	Nubosidad parcial. Viento suroeste hasta 60 km/h.	Nubosidad parcial. Viento suroeste hasta 60 km/h.	0	6
PUERTO NATALES	MADRUGADA	MAÑANA	TARDE	NOCHE	MÍNIMA	MÁXIMA
MIÉRCOLES 22		Nubosidad parcial. Viento débil.	Nublado. Viento débil.	Nubosidad parcial. Viento débil.		4
PROBABILIDAD DE ESCARCHA		ALTA	BAJA	ALTA		
JUEVES 23	Nublado. Viento débil.	Nublado. Viento débil.	Nubosidad parcial. Viento débil.	Nubosidad parcial. Viento débil.	-3	5
VIERNES 24	Nubosidad parcial. Viento débil.	Nubosidad parcial. Viento débil.	Nubosidad parcial. Viento débil.	Nubosidad parcial. Viento débil.	-4	4
TORRES DEL PAINE	MADRUGADA	MAÑANA	TARDE	NOCHE	MÍNIMA	MÁXIMA
MIÉRCOLES 22		Nubosidad parcial. Viento débil.	Nubosidad parcial. Viento débil.	Nubosidad parcial. Viento débil.		5
PROBABILIDAD DE ESCARCHA		ALTA	MEDIA	ALTA		
JUEVES 23	Nublado. Viento débil.	Nublado. Viento débil.	Nubosidad parcial. Viento débil.	Nubosidad parcial. Viento débil.	-4	6
VIERNES 24	Nubosidad parcial. Viento débil.	Nubosidad parcial. Viento débil.	Nubosidad parcial. Viento débil.	Nubosidad parcial. Viento débil.	-5	5
PUERTO WILLIAMS	MADRUGADA	MAÑANA	TARDE	NOCHE	MÍNIMA	MÁXIMA
MIÉRCOLES 22		Nublado y chubascos de nieve. Viento suroeste hasta 60 km/h.	Nublado y chubascos de nieve. Viento suroeste hasta 70 km/h.	Nublado y chubascos de nieve. Viento suroeste hasta 60 km/h.		3
PROBABILIDAD DE ESCARCHA		ALTA	ALTA	ALTA		
JUEVES 23	Nublado y chubascos de nieve. Viento suroeste hasta 50 km/h.	Cubierto y nieve débil. Viento suroeste hasta 50 km/h.	Nublado y chubascos de nieve. Viento suroeste hasta 50 km/h.	Nublado y chubascos de nieve. Viento suroeste hasta 50 km/h.	-1	3
VIERNES 24	Nublado y chubascos de nieve. Viento débil.	Nublado. Viento débil.	Nubosidad parcial. Viento débil.	Nubosidad parcial. Viento débil.	-2	5

Informe de Monitoreo Diario Regional

VILLA TEHUELCHES	MADRUGADA	MAÑANA	TARDE	NOCHE	MÍNIMA	MÁXIMA
MIÉRCOLES 22		Nubosidad parcial. Viento débil.	Nubosidad parcial. Viento débil.	Nublado. Viento débil.		4
PROBABILIDAD DE ESCARCHA		ALTA	MEDIA	ALTA		
JUEVES 23	Nublado. Viento débil.	Nubosidad parcial. Viento suroeste hasta 40 km/h.	Nubosidad parcial. Viento suroeste hasta 40 km/h.	Nubosidad parcial. Viento débil.	-3	4
VIERNES 24	Nubosidad parcial. Viento débil.	Nubosidad parcial. Viento débil.	Nubosidad parcial. Viento débil.	Nubosidad parcial. Viento débil.	-3	4
CERRO SOMBRERO	MADRUGADA	MAÑANA	TARDE	NOCHE	MÍNIMA	MÁXIMA
MIÉRCOLES 22		Nubosidad parcial. Viento suroeste hasta 60 km/h.	Nubosidad parcial. Viento suroeste hasta 60 km/h.	Nubosidad parcial. Viento suroeste hasta 60 km/h.		5
PROBABILIDAD DE ESCARCHA		ALTA	MEDIA	ALTA		
JUEVES 23	Nublado. Viento suroeste hasta 50 km/h.	Nublado. Viento suroeste hasta 60 km/h.	Nubosidad parcial. Viento suroeste hasta 50 km/h.	Nubosidad parcial. Viento suroeste hasta 40 km/h.	-3	5
VIERNES 24	Nubosidad parcial. Viento débil.	Nubosidad parcial. Viento suroeste hasta 40 km/h.	Nubosidad parcial. Viento suroeste hasta 40 km/h.	Nubosidad parcial. Viento suroeste hasta 40 km/h.	-3	5
VILLA PUNTA DELGADA	MADRUGADA	MAÑANA	TARDE	NOCHE	MÍNIMA	MÁXIMA
MIÉRCOLES 22		Nubosidad parcial. Viento suroeste hasta 60 km/h.	Nublado. Viento suroeste hasta 60 km/h.	Nubosidad parcial. Viento suroeste hasta 60 km/h.		4
PROBABILIDAD DE ESCARCHA		ALTA	MEDIA	ALTA		
JUEVES 23	Nublado. Viento suroeste hasta 60 km/h.	Nublado. Viento suroeste hasta 60 km/h.	Nubosidad parcial. Viento suroeste hasta 60 km/h.	Nubosidad parcial. Viento suroeste hasta 60 km/h.	-2	4
VIERNES 24	Nubosidad parcial. Viento suroeste hasta 40 km/h.	Nubosidad parcial. Viento débil.	Nubosidad parcial. Viento débil.	Nubosidad parcial. Viento suroeste hasta 50 km/h.	-3	5
PAMPA GUANACO	MADRUGADA	MAÑANA	TARDE	NOCHE	MÍNIMA	MÁXIMA
MIÉRCOLES 22		Nublado. Viento débil.	Nublado. Viento débil.	Nublado. Viento débil.		3
PROBABILIDAD DE ESCARCHA		ALTA	ALTA	ALTA		
JUEVES 23	Nublado. Viento débil.	Nubosidad parcial. Viento débil.	Nubosidad parcial. Viento débil.	Nubosidad parcial. Viento débil.	-4	3
VIERNES 24	Nubosidad parcial. Viento débil.	Nubosidad parcial. Viento débil.	Nubosidad parcial. Viento débil.	Nubosidad parcial. Viento débil.	-5	3

Fuente: Centro Meteorológico Regional Austral. Fecha y hora: 22/06 05:12 (Hora de Magallanes).

	SISTEMA DE GESTIÓN DE EMERGENCIAS	Código: F-PO-MAC-01R-03
	DIRECCIÓN REGIONAL DE ONEMI MAGALLANES	Versión: 02 Página: 4 de 10
Informe de Monitoreo Diario Regional		

4.3 Base Antártica Presidente Eduardo Frei Montalva.

	Madrugada	Mañana	Tarde	Noche	Minima	Máxima
Martes 21	Cubierto y chubascos de nieve ocasionales y ventisca baja Viento SW, 15-35 kt	Cubierto y chubascos de nieve y ventisca ocasional Viento SW-SE, 15-40 kt	Nublado, chubascos de nieve ocasionales y neblina Viento SE-E, 15-35 kt	Nublado y neblina Viento E-W, 10-20 kt	-13	-3
Miércoles 22	Cubierto, chubascos de nieve y neblina Viento W-S, 10-25 kt	Nublado y chubascos de nieve ocasionales y neblina Viento S-SE, 15-40 kt	Nubosidad parcial Viento SE-E, 15-35 kt	Cubierto, chubascos de nieve ocasionales y neblina Viento E-N, 10-20 kt	-14	-6
Jueves 23	Nublado Viento N-E, 15-25 kt	Nublado, ocasionalmente nubosidad parcial Viento E, 10-25 kt	Nublado, ocasionalmente nubosidad parcial y neblina Viento E, 10-20 kt	Nublado, ocasionalmente nubosidad parcial y neblina Viento E-SE, 10-20 kt	-10	-6

Fuente: Dirección Meteorológica de Chile Fecha y hora: 20/06 13:03 (Hora de Magallanes).

5. INFORMACIÓN PLUVIOMÉTRICA AÑO NORMAL A LA FECHA: 222.3 mm.

Comuna	Últimas 12 horas	Acumulado a la Fecha	Déficit/Superávit	Fuente
Punta Arenas	Sin precipitaciones	110.0 mm	Déficit 50.5 %	CMRA

Fuente: Dirección Meteorológica de Chile. Fecha y hora: 22/06 05:12 (Hora de Magallanes).

6. ÍNDICE DE RADIACIÓN ULTRAVIOLETA.

REGISTRADO AYER	PREVISTO PARA HOY
1 BAJO	1 – 2 BAJO

Fuente: Centro Meteorológico Regional Austral. Fecha y hora: 22/06 05:12 (Hora de Magallanes).

7. MONITOREO CAUDALES DE RÍOS.

Río Las Minas: Umbral Amarillo: 0.9 m. Umbral Rojo: 0.97 m.


Río Paine: Umbral Amarillo: 1.70 m. Umbral Rojo: 1.85 m.

Estación	Fecha y hora	Altura (m)/Caudal (m ³ /seg)	Nivel de Peligro
Río Las Minas	22/06 06:43	0.350 m / 1.570 m ³ /seg.	Bajo
Río Paine	22/06 06:13	0.597 m / 16.546 m ³ /seg.	Bajo

Fuente: Dirección General de Aguas – Página Monitoreo Satelital.


8. ANÁLISIS TÉCNICO DE RIESGOS.


Provincia/Comuna	Condición de Amenaza	Recomendaciones
Nacional	PANDEMIA	El SINAPRED movilizará todos los recursos necesarios y disponibles, en apoyo adicional a los entregados por la Autoridad Sanitaria, aplicando todas las medidas contempladas por parte de la autoridad del Ministerio de Salud, en el Plan de Acción de la Fase 4, para actuar y controlar la situación, dada la extensión y severidad del evento. Los Organismos e Instituciones pertinentes deberán actuar en coordinación con ONEMI y MINSAL, adoptando las medidas de preparación, apoyo y respuesta ante eventuales variaciones en la situación de alerta, informándose a nivel nacional, regional, provincial y comunal de las decisiones y el desarrollo de las acciones tomadas en efecto.

	SISTEMA DE GESTIÓN DE EMERGENCIAS	Código: F-PO-MAC-01R-03 Versión: 02
	DIRECCIÓN REGIONAL DE ONEMI MAGALLANES	Página: 5 de 10
Informe de Monitoreo Diario Regional		
Región de Magallanes y de la Antártica Chilena	BAJAS TEMPERATURAS -5° y 0° C.	El SINAPRED REGIONAL recomienda considerar que la exposición a bajas temperaturas puede causar afecciones graves, particularmente en la población más vulnerable como menores de edad, adultos mayores y personas sin refugio. Además, puede ocurrir afectación a predios agrícolas y ganaderos. Asimismo, en relación al congelamiento en rutas se recomienda a los conductores tomar precauciones producto de posibles problemas en las vías.
Región de Magallanes y de la Antártica Chilena	PROBABILIDAD DE ESCARCHA ALTA /MEDIA	El SINAPRED REGIONAL deberá mantener la vigilancia ante eventos derivados de esta condición, la que puede provocar dificultades en la conducción vial tanto en sectores rurales como urbanos. Los conductores deberán estar atentos a las condiciones que se presenten, manejo a velocidad razonable y prudente.
Comuna de Cabo de Hornos.	CHUBASCOS DE NIEVE	El SINAPRED COMUNAL deberá mantener atención a posibles situaciones de aislamiento producto de la acumulación de nieve en caminos interiores y congelamiento en rutas, se recomienda a los conductores tomar precauciones producto de posibles problemas en las vías.
Comunas de Punta Arenas, Porvenir, Cabo de Hornos, Primavera y San Gregorio.	VIENTO NORMAL	El SINAPRED COMUNAL deberá mantener las coordinaciones necesarias para la efectividad de los mecanismos de alerta y de gestiones de prevención. Además, reforzar la vigilancia de los sectores de mayor vulnerabilidad a fin de evitar situaciones de riesgo para la población, debido a eventual afectación por desprendimientos o daño de techumbres, alteración de conectividad e interrupción de suministro eléctrico y telefónico por caída de árboles o ramas en tendido eléctrico, tanto en sectores rurales como urbanos.

9. ESTADO DE CARRETERAS.

Carreteras	Estado	Condición
Ruta 9 Norte	Cierre total de calzada con desvíos bidireccionales de la Ruta 9 Norte, Sector Cerro Castillo, entre los km 317,920 al km 334,890 desde el 01 de septiembre del 2021 al 24 de septiembre del 2023 Comuna de Torres del Paine. Res. Exenta N° 463/2021 SECTRA del 05/08/2021.	CIERRE TOTAL
	Cierre Parcial para realizar trabajos de reperfilado simple, desde el 15 de enero al 30 de diciembre del 2022, en las rutas que se indican a continuación: Res. Exenta N° 02/2022 SECTRA. Del 06/01/2022.	
Y-71 Y-85 Y-629 Y-635	Cruce ruta CH 257 (Onaisin) – Porvenir, desde el km 0,00 al km 84,841. Cruce Y-71 (Onaisin)-Lago Fagnano - Cordillera Darwin, desde el km 0,00 al km 102,000. Cruce Y-65 (Bahía Gente Grande) - Aeródromo Porvenir Desde el km 0,00 al km 25,000. Cruce Y-71 (Cruce Baquedano) – Porvenir Desde el km 0,00 al	CIERRE PARCIAL

	SISTEMA DE GESTIÓN DE EMERGENCIAS	Código: F-PO-MAC-01R-03 Versión: 02 Página: 6 de 10
	DIRECCIÓN REGIONAL DE ONEMI MAGALLANES	
Informe de Monitoreo Diario Regional		
Y-725	km 45,059. Cruce Ruta CH 257 (Primavera) – Cruce Y-755 (Estancia China Creek), Desde el km 0,00 al km 30,187.	
Y-753	Cruce Y-755 – Cruce Y-891 desde el km 0,00 al km 6,029.	
Y-755	Cruce Ruta CH 257 – Estancia Blanca Adriana – Cruce Ruta CH 259 desde el km 0,00 al km 33,992.	
Y-759	Cruce Ruta CH 259 (Filaret) – Cruce Y-755 (Batería Flamengo) desde el km 0,00 al km 9,171.	
Y-891	Cruce Ruta CH 257 (Estancia Las Flores) – Cruce Ruta CH 259 (Lago Gaviota) desde el km 0,00 al km 21,483.	
Y-895	Cruce Ruta CH 257 (Estancia Las Flores) – Cruce Y-85 desde el km 0,00 al km 67,500.	
Y-585	Cruce Y-65 – Puerto Percy desde el km 0,00 al km 17,157.	
Y-625	Porvenir – Bahía Chilota – Parcelas, desde el km 5,00 al km 15,000.	
Y-897	Cruce Y-85 (Cameron) – Puente Mayer – Puesto María, desde el km 0,00 al km 40,000.	
	Cierre total momentáneo de la calzada desde el 14 de enero al 07 de noviembre del 2023, por las vías y rutas de la Comuna de Torres del Paine: Res. Exenta N° 01/2022 SRM-MAGAL. Del 13/01/2022	
Ruta 9 Norte Ruta Y-120 Ruta Y-135 Ruta Y-150 Ruta Y-156 Ruta Y-158 Ruta Y-160 Ruta Y-166 Ruta Y-290 Ruta Y-292 S/R Y-168	Desde el Km. 333,090 al 381,310. Desde el km. 0.000 al 9,738. Desde el km. 0,000 al 6,121. Desde el km. 0,000 al 73,573. Desde el km. 0,000 al 21,068. Desde el km. 0,000 al 1,488. Desde el km. 0,000 al 37,833. Desde el km. 0,000 al 10,048. Desde el km. 46,000 al 70,491. Desde el km. 0,000 al 2,716. Desde el km. 0,000 al 6,396.	CIERRE TOTAL MOMENTÁNEO
Ruta 9 Norte Ruta Y-120 Ruta Y-135 Ruta Y-150 Ruta Y-156 Ruta Y-158 Ruta Y-160 Ruta Y-166 Ruta Y-290 Ruta Y-292 S/R Y-168	Desde el Km. 333,090 al 381,310. Desde el km. 0.000 al 9,738. Desde el km. 0,000 al 6,121. Desde el km. 0,000 al 73,573. Desde el km. 0,000 al 21,068. Desde el km. 0,000 al 1,488. Desde el km. 0,000 al 37,833. Desde el km. 0,000 al 10,048. Desde el km. 46,000 al 70,491. Desde el km. 0,000 al 2,716. Desde el km. 0,000 al 6,396.	CIERRE TOTAL CON DESVIO BIDIRECCIONAL
Ruta 9 Norte Ruta Y-120 Ruta Y-135 Ruta Y-150 Ruta Y-156 Ruta Y-158 Ruta Y-160 Ruta Y-166 Ruta Y-290 Ruta Y-292 S/R Y-168	Desde el Km. 333,090 al 381,310. Desde el km. 0.000 al 9,738. Desde el km. 0,000 al 6,121. Desde el km. 0,000 al 73,573. Desde el km. 0,000 al 21,068. Desde el km. 0,000 al 1,488. Desde el km. 0,000 al 37,833. Desde el km. 0,000 al 10,048. Desde el km. 46,000 al 70,491. Desde el km. 0,000 al 2,716. Desde el km. 0,000 al 6,396.	CIERRE PARCIAL CON ANGOSTAMIENT O
	Cierre parcial de la calzada para realizar trabajos de Recebo de carpetas granuladas, desde el 15 de enero al 30 de diciembre del 2022. Res. Exenta N° 03/2022 SECTRA. del 06/01/2022	
Ruta Y-635	Cordón Baquedano desde el Km 17,7 al 19,5	CIERRE PARCIAL

	SISTEMA DE GESTIÓN DE EMERGENCIAS	Código: F-PO-MAC-01R-03 Versión: 02 Página: 7 de 10
	DIRECCIÓN REGIONAL DE ONEMI MAGALLANES	
Informe de Monitoreo Diario Regional		
Ruta Y-71 Ruta Y-629	Draga – Dalmacia, desde el Km 54 al 55 Laguna Verde, desde el Km 18 al 22	
	Cierre total con desvío bidireccional, varios sectores a realizar trabajos, desde el 01 de enero al 30 de junio del 2022. Res. Exenta N° 03/2022 SECTRA. del 06/01/2022	
Ruta Y-769	Cierre total con desvío bidireccional desde el Km 0,00 al 12,719	CIERRE TOTAL
Ruta Y-502	Cierre parcial de la calzada Km 90,6, mientras duren los trabajos de construcción de la obra “Construcción Camino Rio Hollenberg – Rio Pérez, Etapa II, tramo 42,14793 al km 64,13484, Sector Bahía Williams – Cordillera Pinto, Comuna de Rio Verde”. Res. Exenta N° 74/2022 SECTRA. del 01/03/2022	CIERRE PARCIAL
Ruta 9 Norte	Cierre parcial de calzada, Ruta 9 Norte, desde el km 231,753 al km 232,122. Provincia de Ultima Esperanza desde el 13 de abril y hasta el 30 de noviembre del 2022. Siendo la vía alternativa la misma vía a intervenir. Res. Exenta N° 153/2022 SECTRA. Del 11/04/2022	CIERRE TOTAL DE CALZADA

Fuente: Seremi de Transportes y Telecomunicaciones Fecha y hora: 12/06 19:30 Hora de Magallanes.


10. ESTADO DE PUERTOS.

Puerto	Estado del Puerto
Puerto Edén	Abierto, sin restricción.
Punta Delgada	Cerrado para naves menores dentro y fuera del límite del puerto, por condición de tiempo variable.
Puerto Natales	Abierto, sin restricción.
Punta Arenas	Abierto, sin restricción.
Porvenir	Abierto, sin restricción
Puerto Williams	Abierto, sin restricción.

Fuente: SITPORT Directemar. Fecha y hora de consulta: 22/06 08:00 (Hora de Magallanes).

11. ESTADO DE AEROPUERTO y AERÓDROMOS.


Aeropuerto	Estado del Aeropuerto	Condición
Punta Arenas Aeropuerto Presidente Carlos Ibáñez del Campo.	Operativo	Horario de servicio: 08:30 a 20:30 horas Con extensión de servicio en caso de requerimiento.
Puerto Natales Aeródromo Teniente Julio Gallardo	Operativo	Horario de servicio: Lunes a jueves 08:30 a 17:30 horas Viernes de 08:30 a 16:30. Fines de semana y festivos: A requerimiento.
Porvenir Aeródromo Capitán Fuentes Martínez	Operativo	Horario de servicio: Lunes a viernes: 08:00 a 17:30 Horas Sábado: 08:00 a 14:00 horas Fines de semana y festivos: A requerimiento. Vuelos Regionales: Lunes a Viernes Punta Arenas – Porvenir : 8:15 ; 16:50 Porvenir – Punta Arenas : 8:35 ; 17:10
Puerto Williams Aeródromo Guardiamarina Zañartu	Operativo	Horario de servicio: Lunes a jueves: 08:30 a 17:30 Horas Viernes: 08:30 a 16:30 horas Fines de semana y festivos: A requerimiento. Vuelos Regionales: Lunes a sábado Punta Arenas – Puerto Williams: 10:00 hrs. Puerto Williams – Punta Arenas: 11:30 hrs. Desde el 2 de mayo al 2 de septiembre de 2022: Lunes y viernes

	SISTEMA DE GESTIÓN DE EMERGENCIAS	Código: F-PO-MAC-01R-03 Versión: 02 Página: 8 de 10
	DIRECCIÓN REGIONAL DE ONEMI MAGALLANES	
Informe de Monitoreo Diario Regional		
		Punta Arenas – Puerto Williams: 12:00 (BAe) Puerto Williams – Punta Arenas: 13:30 (BAe) Martes, miércoles, jueves y sábado Punta Arenas – Puerto Williams: 10:00 Puerto Williams – Punta Arenas: 11:30
Timaukel Aeródromo Pampa Guanaco	Operativo	Pista Habilitada (Sin personal DGAC). Vuelos Regionales: En el mes de abril 2022: Viernes y Domingo Punta Arenas – Pampa Guanaco: 16:30 Pampa Guanaco – Punta Arenas: 17:30
Territorio Antártico Aeródromo Teniente Rodolfo Marsh	Operativo	A requerimiento.

Fuente: Jefes de Aeropuerto y Aeródromos. Fecha y hora de consulta 08/04/2022 17:30 (hora de Magallanes).

12. ESTADO DE PASOS FRONTERIZOS.

Nombre Paso	Condición	Observaciones
Complejo Integración Austral	Abierto	*Declaración jurada de viajeros (solicitud de C19). *Se recomienda ingresar con test de diagnóstico de COVID-19. *Se realizará test de diagnóstico de manera aleatoria al ingresar al país. * La homologación de vacunas será voluntaria, pero necesaria para acceder al pase de movilidad (esquema completo, 1 o 2 dosis dependiendo de la vacuna, más de 2 dosis de refuerzo). Horario de atención: 08:00 a 22:00 hrs. Transporte de Carga, Autos y Buses.
Complejo Río Don Guillermo	Abierto	*Declaración jurada de viajeros (solicitud de C19). *Se recomienda ingresar con test de diagnóstico de COVID-19. *Se realizará test de diagnóstico de manera aleatoria al ingresar al país. * La homologación de vacunas será voluntaria, pero necesaria para acceder al pase de movilidad (esquema completo, 1 o 2 dosis dependiendo de la vacuna, más de 2 dosis de refuerzo). Horario de Atención: Desde las 08:00 horas hasta las 16:00 horas.
Complejo Dorotea	Abierto	*Declaración jurada de viajeros (solicitud de C19). *Se recomienda ingresar con test de diagnóstico de COVID-19. *Se realizará test de diagnóstico de manera aleatoria al ingresar al país. * La homologación de vacunas será voluntaria, pero necesaria para acceder al pase de movilidad (esquema completo, 1 o 2 dosis dependiendo de la vacuna, más de 2 dosis de refuerzo). Horario de Atención: Buses internacionales: 08:00 a 09:00 hrs.

	SISTEMA DE GESTIÓN DE EMERGENCIAS	Código: F-PO-MAC-01R-03
	DIRECCIÓN REGIONAL DE ONEMI MAGALLANES	Versión: 02 Página: 10 de 10
Informe de Monitoreo Diario Regional		

Riesco Isla Riesco - Río Verde	Lunes	08:00 a 09:00 11:30 16:30 a 17:45	08:10 a 09:10 12:00 17:00 a 18:00
	Martes	08:00 a 09:00 14:30 16:30 17:45 a 18:00	08:10 a 09:10 15:00 17:00 18:00 a 19:00
	Miércoles	08:00 a 09:00 10:00 a 11:30 16:30 17:45 19:30	08:10 a 09:10 10:20 a 12:00 17:00 18:00 20:00
	Jueves	08:00 a 09:00 14:30 16:30 17:45	08:10 a 09:10 15:00 17:00 18:00
	Viernes	08:00 a 09:00 11:30 13:30 a 14:30 17:45	08:10 a 09:10 12:00 13:30 a 15:00 18:00
	Sábado	08:45 11:00 14:30 17:30	09:00 11:30 15:00 18:00
	Domingo	08:00 11:00 16:30 19:50	08:10 11:30 17:00 20:00

Pto. Natales / Pto. Montt. Pto. Montt / Pto. Natales.	Normal	FERRY ESPERANZA: En navegación hacia Puerto Montt, recalca el día miércoles 22/06 a las 10:00 horas.
--	--------	---

CRUX AUSTRALIS

PUERTO NATALES- PUERTO EDÉN- CALETA TORTEL-PUERTO YUNGAY

TRAMO	SALIDA		LLEGADA	
Pto. Natales/Pto. Edén	Jueves	23/06 05:00	Viernes	24/06 07:00
Edén /Tortel	Viernes	24/06 09:00	Viernes	24/06 22:00
Tortel/Yungay	Viernes	24/06 23:00	Sábado	25/06 01:000
Yungay/Tortel	Sábado	25/06 02:00	Sábado	25/06 22:00
Tortel/Edén	Sábado	25/06 23:00	Domingo	26/06 12:00
Edén/Puerto Natales	Domingo	26/06 14:00	Lunes	27/06 16:00

Fuente: Armada - Austral BROOM – NAVIMAG, Fecha y hora de consulta: 22/06 08:00 (Hora de Magallanes)

14. ELABORACIÓN DEL INFORME:

Informe elaborado por:	Ricardo Baltra Lizana
Validado por:	Miguel Sánchez Ovando

Centro de Alerta Temprana. Dirección Regional de ONEMI Magallanes y de la Antártica Chilena.